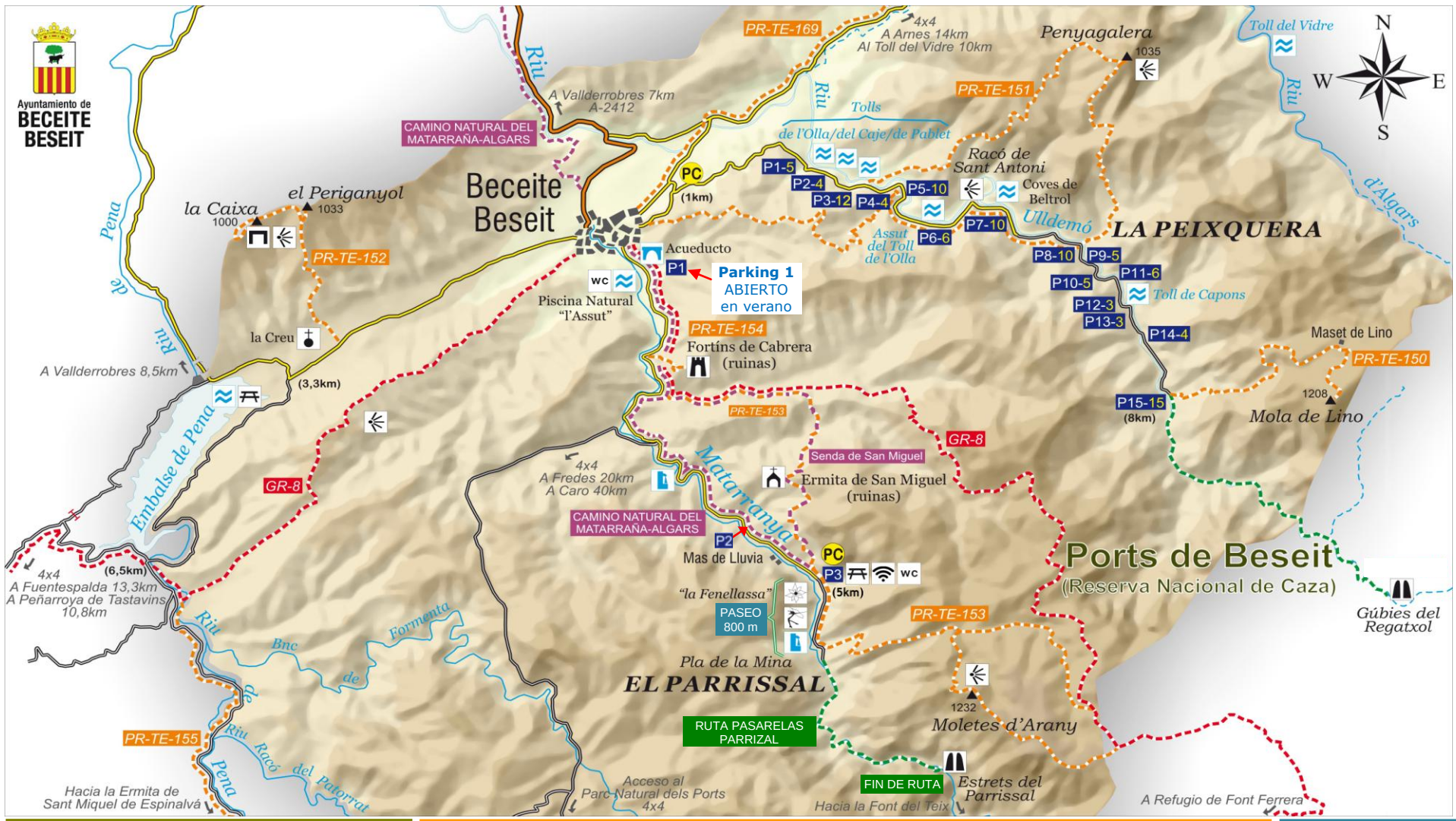

EMBALSE DE PENA (Río Pena)

El camino rural asfaltado de unos 3.5km arranca desde la plaza de la Ermita de Santa Ana. Antes de llegar al embalse nos encontramos con un desvío que indica **PR-TE 152. La Caixa**. Una ruta senderista que nos hace culminar un promontorio cuadriforme situado encima de la montaña, cuya silueta puede contemplarse desde muchos puntos de la comarca. **El ascenso al promontorio es un paso equipado: se recomienda uso de arnés, casco y cabo de anclaje.** Llegando al embalse nos encontramos con un cruce: a mano derecha llegamos hasta la presa y un camino asfaltado de 8.5km nos lleva a Valderrobres; en cambio, si nos dirigimos a mano izquierda localizamos un área recreativa a orillas del embalse.

Tras 3km de recorrido lineal y paralelo al Pantano, llegamos al final del mismo donde, al cruzar un puente, a mano derecha nos dirigimos por pista forestal (recomendada para vehículos 4x4) a Fuentespalda y Peñarroya de Tastavins; y, a mano izquierda a pie hasta la ermita de **Sant Miquel de Espinalvá**, con la ruta **PR-TE-155.**

RUTA PASARELAS DEL PARRIZAL / PARRISSAL (Río Matarraña / Matarranya)

ACCESO POR PERSONA: Para la conservación del Espacio Natural del Parrizal existe un aforo limitado en la ruta de las pasarelas, siendo necesario adquirir un tique por persona que, además, incluye seguro individual. La compra es a través de la plataforma de venta online www.beceite.es No es necesario imprimir el tique; podrá mostrarlo desde un móvil en el **PUNTO DE CONTROL** del paraje.

PARKING (P3): Gratuito. Uso exclusivo para los vehículos cuyos ocupantes dispongan del tique para la ruta de las pasarelas del Parrizal.

1.- ACCESO hasta el parking (5 km) (: Consultar en www.beceite.es / O.T.)
El acceso desde la población se realiza por un camino rural de 5 km asfaltado, estrecho y sin arcén peatonal.

2.- PASEO (1,6 km ida y vuelta)
Camino peatonal sin asfaltar. Ruta botánica. Pinturas rupestres "*La Fenellassa*". Paseo apto para la 3ª edad.

3.- RUTA PASARELAS (6 km ida y vuelta)
Ruta que remonta el curso del río Matarraña hasta su cabecera. Solo a pie. **Salida:** Desde la primera pasarela de madera. **Llegada:** *Los Estrets del Parrissal* (cañón de 1.5 m de ancho, 60 m de alto y 200 m de largo).**Tipo de recorrido:** Lineal. **Desnivel:** ±100 m. **Longitud:** aprox. 3 km. **Duración:** De 2 a 2,5 horas ida y vuelta. **Dificultad:** Fácil. **Época recomendada:** Cualquier estación, aunque en verano presenta escasez de agua. **Tipo de firme:** Senderos de tierra y pequeñas zonas de piedras. **Infraestructuras:** Pasarelas de madera con sirgas (no todo el tramo).

RECUERDA, durante todo el año:
- El baño está prohibido en todo el paraje.
- Prohibido ir acompañados de perros.
- Lleva ropa cómoda y calzado apropiado.
- No olvides tu basura.
- CAMINA EN SILENCIO, ESCUCHA Y OBSERVA LA NATURALEZA.

Más información en: www.beceite.es

LA PESQUERA / LA PEIXQUERA (Río Ulldemó) POZAS naturales

Autocaravana: Consultar en Of. Turismo / www.beceite.es

Acceso: 3km de camino asfaltado hasta la primera poza (*Toll de l' Olla*).
Recorrido: 5km de camino paralelo al río. Al realizarlo en vehículo, se pueden utilizar los aparcamientos y tomar los senderos que bajan a las pozas. En el *Racó de Sant Antoni* hay habilitado un mirador con paneles interpretativos para comprender cómo actúa el río y la erosión sobre el macizo montañoso.

Durante su periodo de regulación, época estival, el tique del aparcamiento para coches (10€) y motos (4€) se adquiere desde www.beceite.es El tique se debe mostrar desde un dispositivo móvil en el PUNTO DE CONTROL de acceso al paraje natural.

Se prohíbe sobrepasar las plazas de parking y, por su seguridad, se aconseja aparcar siempre dirección a la salida.

Más información en: www.beceite.es

Señalización PR: Continuidad de sendero — Cambio de dirección — Dirección equivocada

Señalización GR: Continuidad de sendero — Cambio de dirección — Dirección equivocada

PR-TE 150. MOLA DE LINO

Distancia: **7,6 km.** Tipo: **Ida y vuelta**

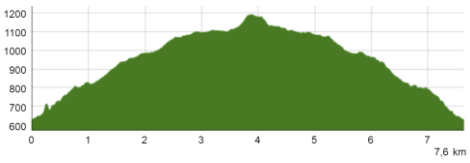

PR-TE 153. MARRADES – MOLETES D'ARANY

Distancia: **20 km.** Tipo: **Semicircular**

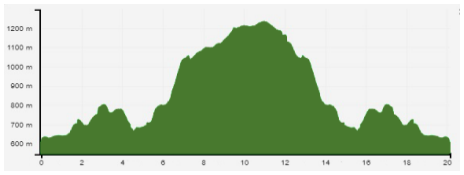

GR-8. BECEITE – FUENTESPALDA

Distancia: **14,1 km.** Tipo: **Travesía**

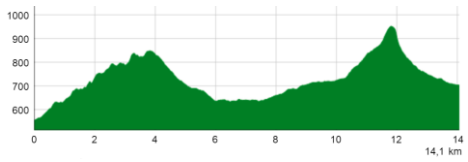

PR-TE 151. PENYAGALERA

Distancia: **17,6 km.** Tipo: **Semicircular**

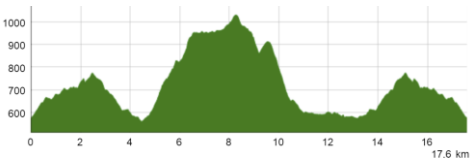



PR-TE 154. FORTINS DE CABRERA

Distancia: **1,6 km.** Tipo: **Ida y vuelta**

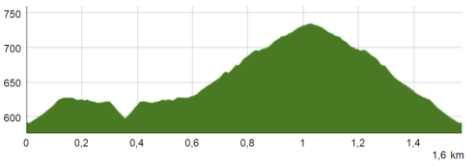

GR-8. BECEITE – Parc Natural dels Ports

Distancia: **11,3 km.** Tipo: **Travesía**

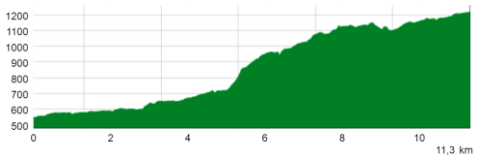

PR-TE 152. LA CAIXA - PERIGANYOL

Distancia: **5,4 km.** Tipo: **Ida y vuelta**

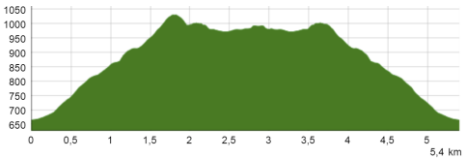

NORMAS DE CONDUCTA:

- Solo está permitido **aparcar** en las zonas habilitadas.
- No está permitido **pernoctar** en el vehículo o dejarlo aparcado por la noche fuera del casco urbano.
- El acceso a los espacios naturales en **autocaravana** está regulado. Consulte en: Of. de Turismo / Ayuntamiento / www.beceite.es
- La **basura** se debe depositar en los contenedores que se encuentran en el casco urbano y en las zonas habilitadas para ello.
- El acceso con **perros** está prohibido en el Espacio Natural del Parrizal y, en ciertas épocas, en la Pesquera. Consulte en la Oficina de Turismo /Ayuntamiento o en la web: www.beceite.es

Ordenanza reguladora municipal sobre promoción de conductas cívicas y protección de los espacios públicos. (BOP. TE. Número 79, de 29 de abril de 2019)

112 S.O.S. ARAGON

© 2022 **Diseño:** Ayuntamiento de Beceite / Beseit. **Fotografía:** Archivo Ayuntamiento de Beceite. **Impresión: 4Colors.** Vinaròs (Castellón) 4colors@4colors.es